Katastráln
9. Výkres
ŽST

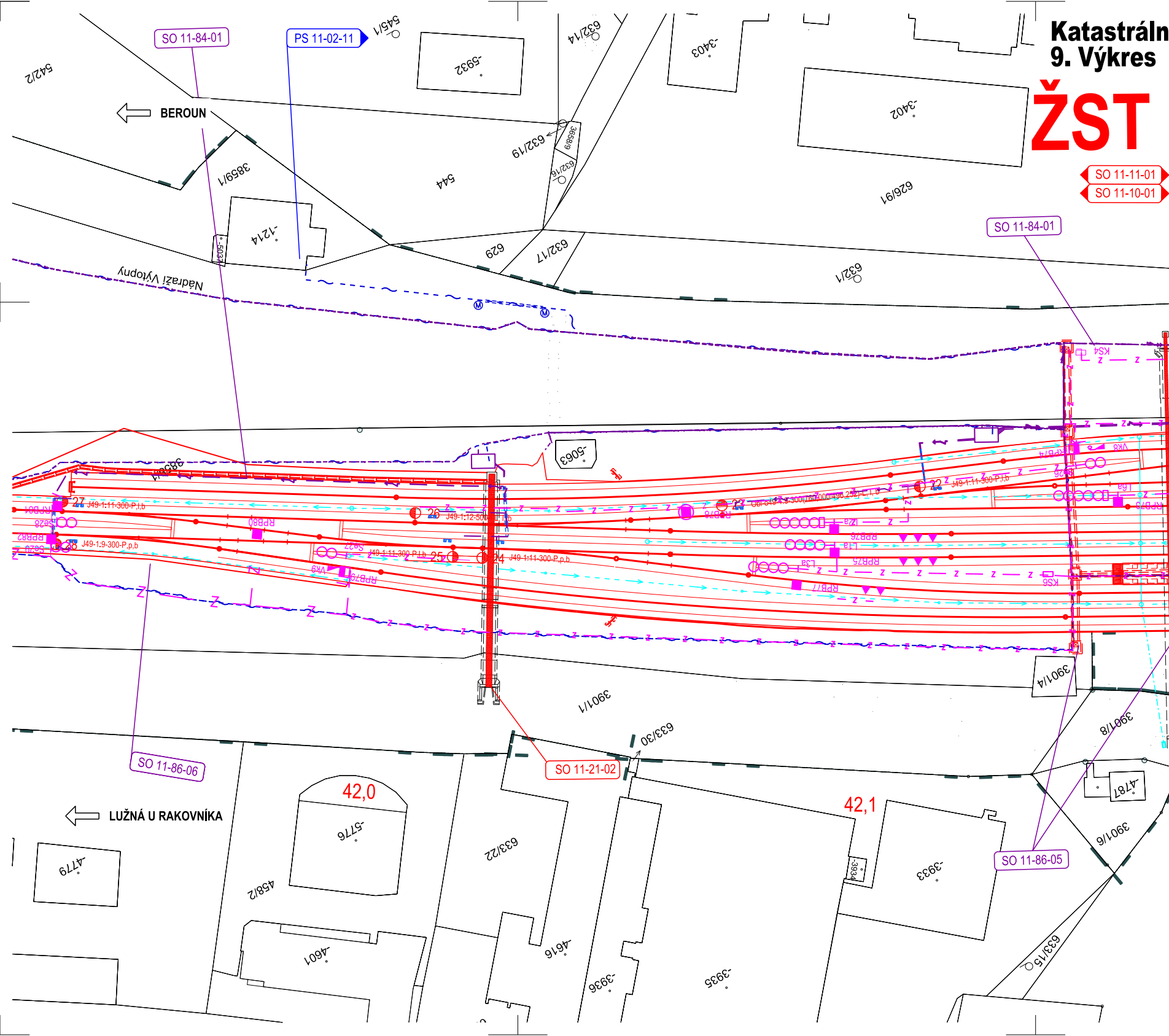
SO 11-84-01
PS 11-02-11
545/1
-5932
632/14
-3403
-3402
542/2
BEROUN
632/19
3658/9
632/16
544
626/9
3859/1
-1214
-5037
629
632/17
632/1
SO 11-11-01
SO 11-10-01
SO 11-84-01
Nádraží Výtopny
KS4
-5063
3859/1
27
J49-1:11-300-P,l,b
26
J49-1:12-500-P,l,b
23
22
J49-1:11-300-P,l,b
RPB80
J49-1:9-300-P,p,b
Se27
J49-1:11-300-P,l,b
25
24
J49-1:11-300-P,p,b
Vk9
RPB79
RPB78
RPB76
RPB75
RPB77
L2a
L1a
L3a
Vk8
KS6
RPB81
RPB82
Se28
Se29
3901/1
3901/4
633/30
3901/8
SO 11-21-02
SO 11-86-06
42,0
42,1
-4787
3901/6
LUŽNÁ U RAKOVNÍKA
-5776
633/22
458/2
-4779
SO 11-86-05
-3934
-3933
-4601
-4616
-3936
-3935
633/15

í situace 1:500

Rakovník

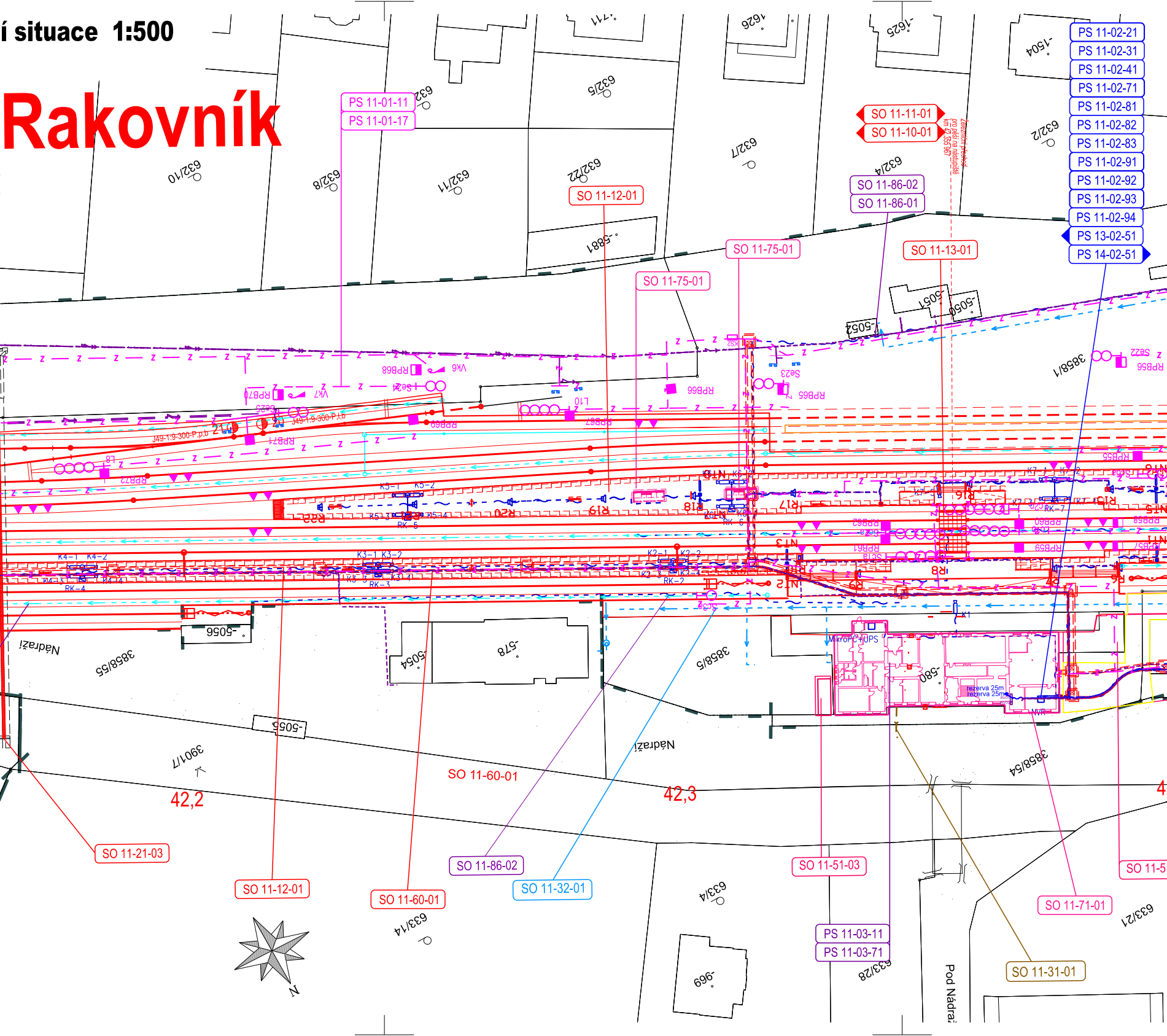
PS 11-01-11
PS 11-01-17
SO 11-12-01
SO 11-11-01
SO 11-10-01
SO 11-86-02
SO 11-86-01
SO 11-75-01
SO 11-75-01
SO 11-13-01
PS 11-02-21
PS 11-02-31
PS 11-02-41
PS 11-02-71
PS 11-02-81
PS 11-02-82
PS 11-02-83
PS 11-02-91
PS 11-02-92
PS 11-02-93
PS 11-02-94
PS 13-02-51
PS 14-02-51
632
632/5
632/2
632/7
632/4
632/10
632/8
632/11
632/22
-1626
-1625
-1504
-5881
-5051
-5050
-5052
3858/1
RPB69
RPB70
RPB66
RPB65
RPB56
RPB71
RPB72
RPB67
RPB68
RPB55
RPB60
RPB62
RPB61
RPB59
RPB57
RPB58
Vk6
Vk7
Se24
Se25
Se23
Se22
L10
J49-1:9-300-P,p,b
K5-1
K5-2
K5-3
K5-4
RK-5
K4-1
K4-2
K4-3
K4-4
RK-4
K3-1
K3-2
K3-3
K3-4
RK-3
K2-1
K2-2
K2-3
K2-4
RK-2
K6
RK-6
K7
RK-7
K1
R22
R20
R19
R18
R17
R16
R15
R8
N18
N13
N15
N11
-5056
-5054
-578
-580
-5055
MikroPC+UPS
rezerva 25m
rezerva 25m
NVR
Nádraží
Nádraží
3858/55
3858/5
3858/54
3901/7
42,2
42,3
SO 11-60-01
SO 11-21-03
SO 11-12-01
SO 11-60-01
SO 11-86-02
SO 11-32-01
SO 11-51-03
PS 11-03-11
PS 11-03-71
SO 11-71-01
SO 11-5
SO 11-31-01
633/4
633/14
633/28
633/21
-696
Pod Nádraží
N

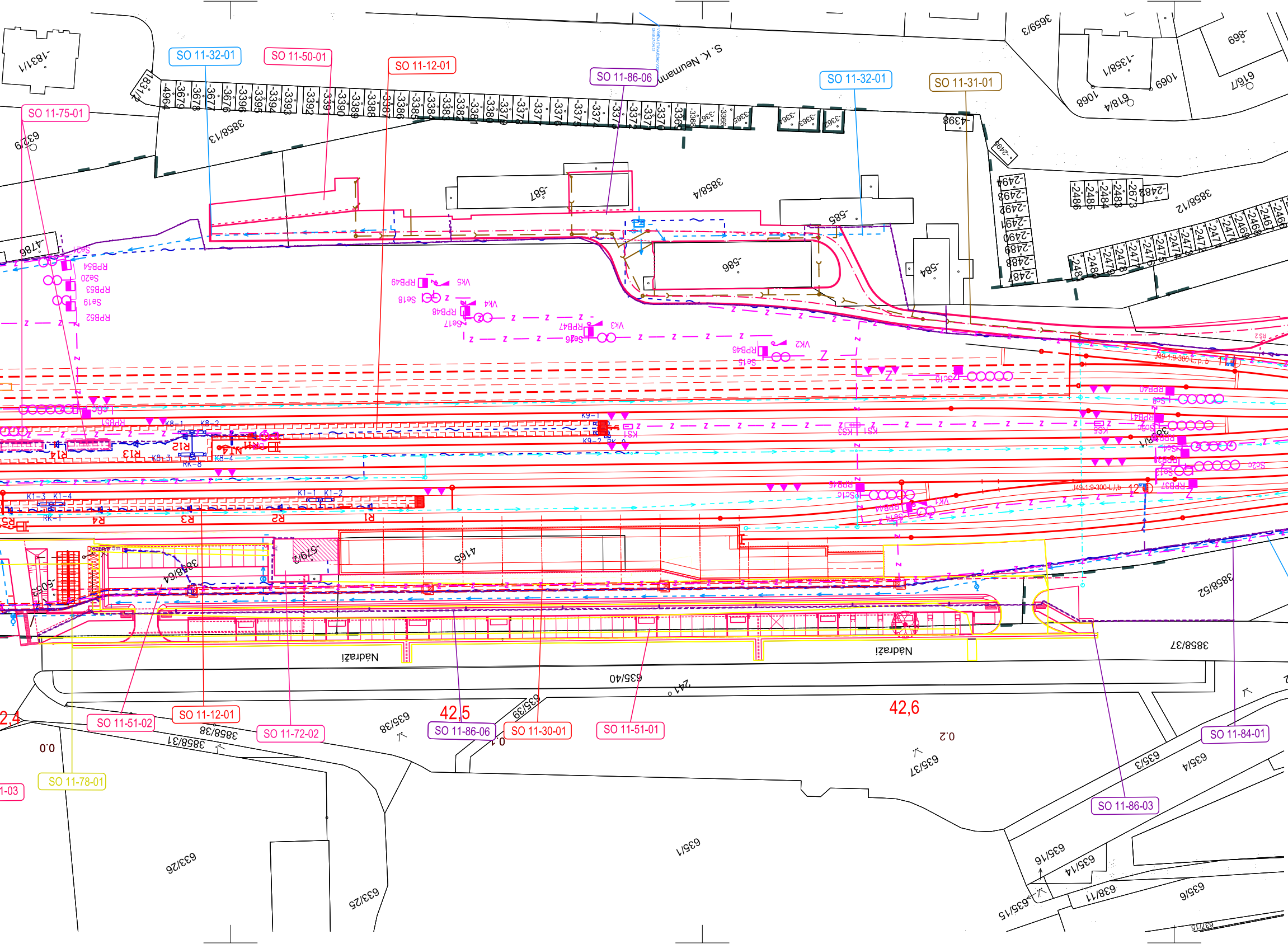
SO 11-32-01
SO 11-50-01
SO 11-12-01
SO 11-86-06
SO 11-32-01
SO 11-31-01
SO 11-75-01
S. K. Neumanna
3858/13
3858/4
3858/12
3659/3
-1831/1
-1338/1
869-
616/7
1069
1068
618/4
632/9
-587
-585
-586
-584
4398
-4786
RPB54
RPB53
RPB52
RPB49
RPB48
RPB47
RPB46
RPB40
RPB41
RPB37
VK5
VK4
VK3
VK2
K8-1
K8-2
K8-3
K8-4
K9-1
K9-2
KS1
KS3
RK-1
RK-8
K1-1
K1-2
K1-3
K1-4
R1
R2
R3
R4
R5
R11
R12
R13
R14
4165
-579/2
3858/64
3858/52
3858/37
Nádraží
Nádraží
635/40
241
42,5
42,6
2,4
0.0
0.2
635/39
635/38
3858/38
3858/31
633/26
633/25
635/1
635/37
635/3
635/4
635/16
635/14
635/15
638/11
639/6
SO 11-51-02
SO 11-12-01
SO 11-72-02
SO 11-86-06
SO 11-30-01
SO 11-51-01
SO 11-84-01
SO 11-86-03
SO 11-78-01
1-03

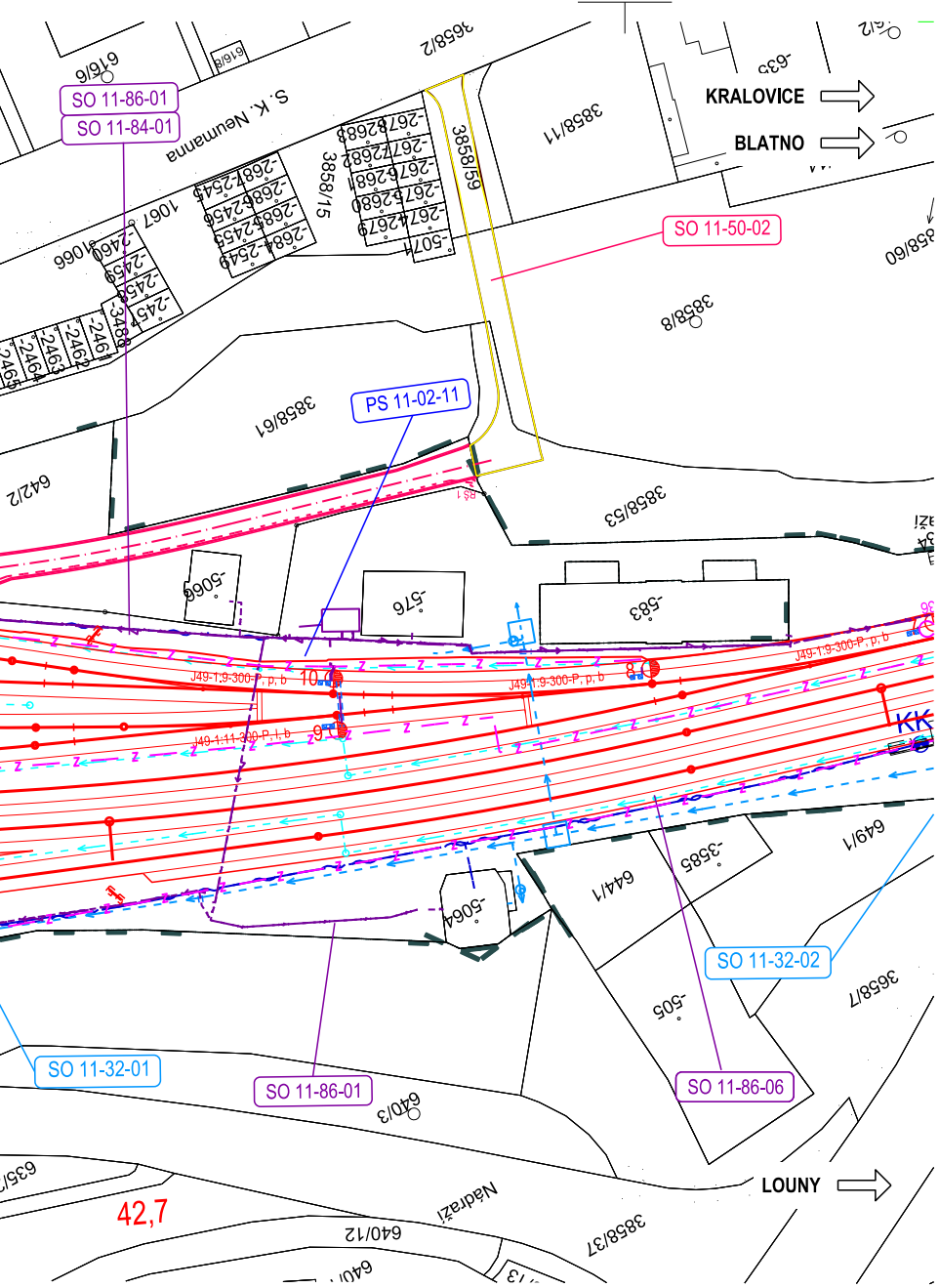
SO 11-86-01
SO 11-84-01
SO 11-50-02
PS 11-02-11
SO 11-32-02
SO 11-32-01
SO 11-86-01
SO 11-86-06
KRALOVICE
BLATNO
LOUNY
S. K. Neumanna
Nádraží
42,7
3858/2
3858/11
3858/59
3858/15
3858/8
3858/60
3858/61
3858/53
3858/7
3858/37
642/2
649/1
644/1
640/3
640/12
616/6
1067
-576
-583
-5066
-5064
-505
-3585
J49-1:9-300-P, p, b
J49-1:11-300-P, l, b
10
9
8
KK

Legenda koordinační situace:

- hranice drážního pozemku (ČD, a.s.)
- hranice drážního pozemku (Správa železnic, s.o.)
- hranice katastrálního území
- stávající stav
- stávající hranice parcel katastrální mapy
- ochranné pásmo dráhy
- nové řešení stavebních objektů koleje, pozemní objekty, nástupiště
- demolice/demontáž
- Š 207 kanalizační sběrače/ trativody vč. šachet
- směrová a výšková úprava koleje
- čištění štěrkového lože
- Z Z zabezpečovací zařízení
- sdělovací zařízení
- silnoproudé vedení
- kanalizace – jednotná
- kanalizace – dešťová
- vodovod
- oplocení
- Sc413 prvky zab.zař. (návěstidla)
- EOV prvky silnoproudého vedení (osvětlovací stožáry, věže a EOV)
- prvky informačního systému (kamery, rozhlas a informační tabule)
- 99,500 staničení – stávající
- 95,000 staničení – nové

Legenda podbarvení:

- ▨ silniční komunikace
- ▨ komunikace pro pěší
- ▨ nástupiště a zpevněné plochy
- ▨ pozemní stavební objekty
- ▨ ozelenění
- související stavby

Legenda stávajících inž. sítí:

- Vedení slaboproudých zařízení
- Vedení jednotného kan. potrubí
- Vedení splaškového kan. potrubí
- Vedení dešťového kan. potrubí
- Plynovod vysokotlaký
- Plynovod středotlaký
- Plynovod nízkotlaký
- Vedení silnoproudých VVN zařízení
- Vedení silnoproudých VN zařízení
- Vedení silnoproudých NN zařízení
- Optický kabel

Poznámka:

SOUŘADNICOVÝ SYSTÉM: S–JTSK
VÝŠKOVÝ SYSTÉM: Bpv

VŠECHNY KILOMETRICKÉ POPISY BEZ UVEDENÍ ČÍSLA KOLEJE JSOU VZTAŽENY KE KOLEJI č.1.

KOORDINAČNÍ SITUACE ZOBRAZUJE POUZE DEFINITIVNÍ STAV, KRESBA NEOBSAHUJE PROVIZORNÍ STAVY, TYTO JSOU OBSAŽENY V DOKUMENTACI K JEDNOTLIVÝM PS A SO

Seznam SO/PS

- PS 11-01-11 ŽST Rakovník, SZZ
- PS 13-01-21 Lašovice - Rakovník, TZZ
- PS 14-01-21 Rakovník - Chrašťany, TZZ
- PS 11-01-17 ŽST Rakovník, ETCS
- PS 11-02-11 ŽST Rakovník, místní kabelizace
- PS 11-02-21 ŽST Rakovník, rozhlasové zařízení
- PS 11-02-31 ŽST Rakovník, telefonní zapojovač
- PS 11-02-41 ŽST Rakovník, PZTS
- PS 13-02-51 Lašovice - Rakovník, TK
- PS 14-02-51 Rakovník - Chráštany, TK
- PS 11-02-71 ŽST Rakovník, informační zařízení
- PS 11-02-91 ŽST Rakovník, kamerové zařízení
- PS 11-02-92 ŽST Rakovník, sdělovací zařízení
- PS 11-02-93 ŽST Rakovník, pracoviště dispečerů
- PS 11-02-81 Úpravy a doplnění MRS
- PS 11-02-82 Úpravy a doplnění TRS
- PS 11-02-83 Úpravy a doplnění MW
- PS 11-02-95 ŽST Rakovník, DDTS
- PS 11-03-11 ŽST Rakovník, výpravní budova, DŘT
- PS 11-03-12 ŽST Rakovník, DKV, DŘT
- PS 11-03-13 ŽST Rakovník, trafostanice, DŘT
- PS 19-03-11 ED Praha, doplnění DŘT
- PS 11-03-51 ŽST Rakovník, úprava trafostanice 22/0,4 kV
- PS 11-03-52 ŽST Rakovník, DKV, ZZEE
- PS 11-03-71 ŽST Rakovník, výpravní budova, rozvodna nn
- PS 11-03-72 ŽST Rakovník, DKV, úprava rozvodny nn
- SO 11-10-01 ŽST Rakovník, železniční svršek
- SO 11-11-01 ŽST Rakovník, železniční spodek
- SO 11-14-01 ŽST Rakovník, výstroj trati
- SO 11-12-01 ŽST Rakovník, nástupiště
- SO 11-13-01 Železniční přechod pro pěší na nástupiště
- SO 11-21-01 Propustek v ev. km 41,694
- SO 11-21-02 Propustek v ev. km 41,993
- SO 11-21-03 Propustek v ev. km 42,130
- SO 11-30-01 Boční a čelní rampa pro nakládku
- SO 11-31-01 Přeložky a úpravy kanalizace
- SO 11-32-01 Přeložky a úpravy vodovodu
- SO 11-32-02 Přípojka vodovodu
- SO 11-50-01 Příjezdová komunikace do obvodu stanice
- SO 11-50-02 Opravy komunikací po stavbě
- SO 11-51-01 Parkovací stání v ul. Nádraží
- SO 11-51-02 Zpevněné plochy SŽ
- SO 11-51-03 B+R a chodníky SŽ
- SO 11-60-01 Kabelovody
- SO 11-71-01 ŽST Rakovník, stavební úpravy výpravní budovy
- SO 11-72-01 ŽST Rakovník, stavební úpravy trafostanice
- SO 11-72-02 ŽST Rakovník, stavební úpravy budovy nákladní pokladny
- SO 11-72-01 ŽST Rakovník, stavební úpravy pro umístění trafostanice
- SO 11-75-01 ŽST Rakovník, přístřešky na nástupištích
- SO 11-77-01 ŽST Rakovník, orientační systém
- SO 11-78-01 ŽST Rakovník, demolice objektu útulny ČD
- SO 11-84-01 ŽST Rakovník, EOV
- SO 11-86-01 ŽST Rakovník, rozvody NN
- SO 11-86-02 ŽST Rakovník, osvětlení nástupišť
- SO 11-86-06 ŽST Rakovník, venkovní osvětlení
- SO 11-86-03 Osvětlení parkovacího stání v ulici Nádraží
- SO 11-86-04 ŽST Rakovník, zásuvkové stojany
- SO 11-88-01 ŽST Rakovník, uzemnění trafostanice 22/0,4 kV

Klad listů:

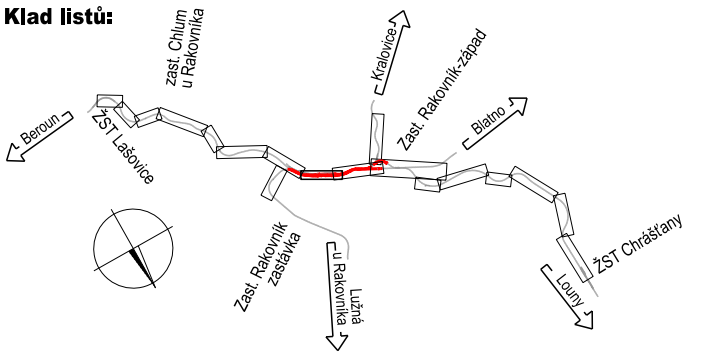
Beroun
ŽST Lašovice
zast. Chlum u Rakovníka
Kralovice
Zast. Rakovník-západ
Blatno
Zast. Rakovník zastávka
Lužná u Rakovníka
ŽST Chrášťany
Louny

Ministerstvo dopravy
Státní fond dopravní infrastruktury

Jiná ověření:

Paré:

Orientační schéma:

Beroun
ŽST Lašovice
ŽST Rakovník
Zast. Rakovník-západ
Blatno
Louny
ŽST Chrášťany

Razítko oprávněné osoby:

Podpis:
Datum:

Revize:	Datum:	Popis:	Kontroloval:
P01	16.4.2024	Odevzdání dokumentace k připomínkovému řízení	Ing. Jan Lehnert
001	26.11.2024	Odevzdání dokumentace se zapracovanými připomínkami	Ing. Jan Lehnert

Stavebník/Investor: **Správa železnic, státní organizace**
Adresa: **Dlážděná 1003/7, 110 00 Praha 1**
Zástupce investora: Stavební správa západ
Adresa: Ke Štvanici 656/3, 186 00, Praha 8

Zhotovitel díla: **Valbek, spol. s r.o.**
Adresa: V Olšinách 2300/75, 100 00 Praha 10
Kontakt: T: +420 221 592 050
E: info@valbek.cz

Zhotovitel části/objektu: **MORAVIA CONSULT Olomouc a.s.**
Adresa: Legionářská 1085/8, 779 00 Olomouc
Kontakt: T: +420 585 570 444
E: moravia@moravia.cz

Hlavní projektant (HIP): **Ing. Jan Bušovský, Dr.**
Specialista: **Ing. Marcela Dubská**

Název stavby/akce: **„Modernizace ŽST Rakovník“**
Označení investora: **S631500849**
Zakázka: **20PH61019**
Název části: SITUAČNÍ VÝKRESY
Označení části: **C**
Název objektu/dílčí části: **Katastrální situační výkres**
Označení objektu/komplexu: **C.2**
Název přílohy: **Katastrální situace 9**
Název dílčí části přílohy: **ŽST Rakovník, km 41,930 - 42,780**
Číslo přílohy (typ/pořadí): **2. 009**
Odpovědný projektant: Ing. Marcela Dubská
Zpracovatel přílohy: Ing. Marcela Dubská
Měřítko: 1:500
Formáty: 20x A4
Stupeň dokumentace: **PDPS**
Kraj: Středočeský
Katastrální území: Rakovník 739081, dále dle příloh
TUDU: 0761 I1
Smluvní datum zpracování: **26.11.2024**

Označení investora:	Stupeň dokumentace:	Část:	Objekt:	Podobjekt:	Příloha:	Revize:
S 6 3 1 5 0 0 8 4 9 _	P D P S _	X X X C 2 _	X X X X X X X X	– X X _	2 _ 0 0 9 _	0 0 1

DOKUMENT LZE UŽÍVAT POUZE VE SMYSLU PŘÍSLUŠNÉ SMLOUVY O DÍLO. ŽÁDNÁ JEHO ČÁST NEMŮŽE BÝT DLE ZÁKONA č.121/2000 Sb. KOPÍROVÁNA NEBO JINAK ROZŠIŘOVÁNA BEZ SOUHLASU MORAVIA CONSULT Olomouc a.s.